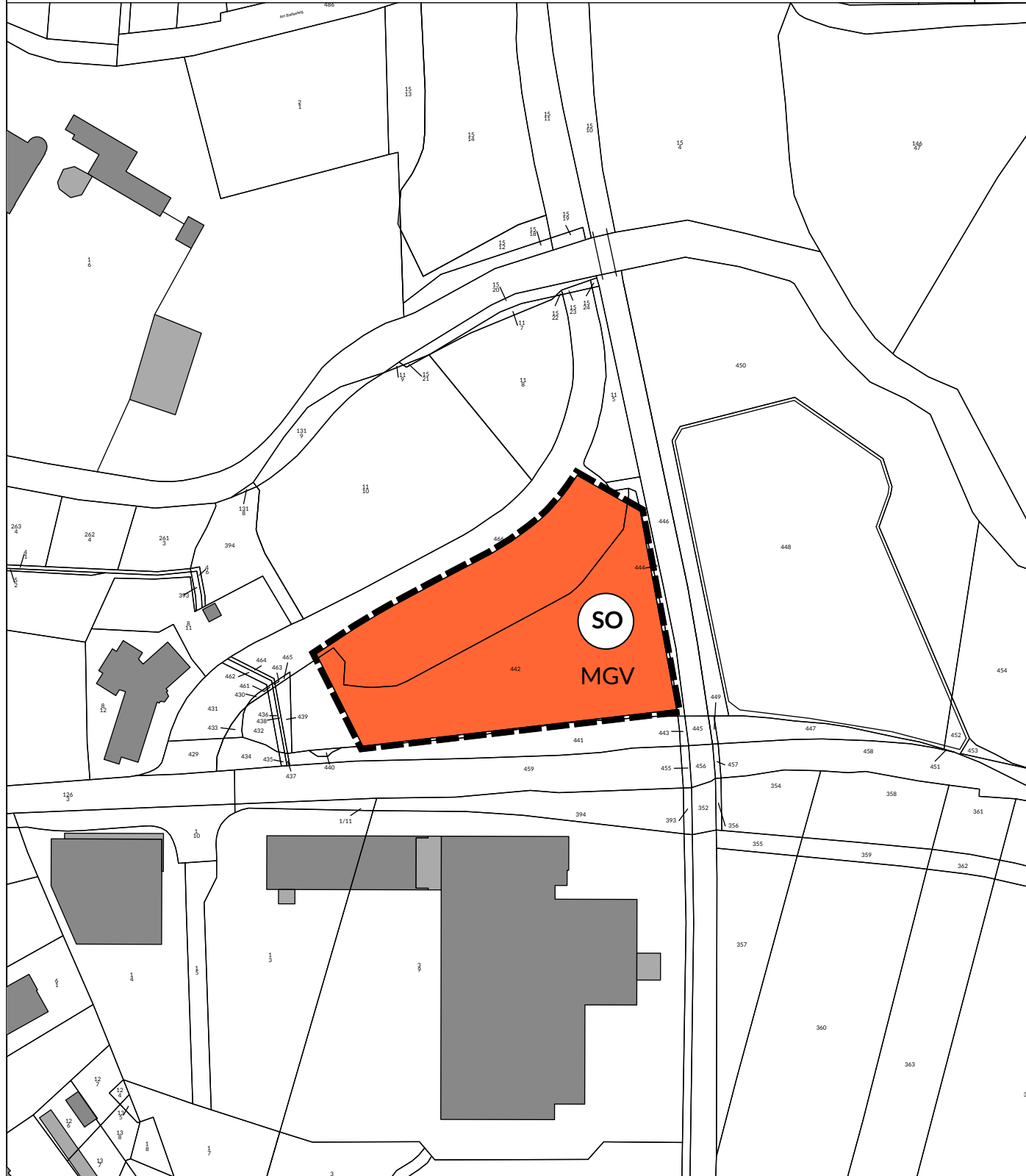
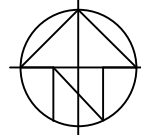


# STADT BAD BRAMSTEDT

## 18. Änderung des Flächennutzungsplanes durch Berichtigung

### PLANZEICHNUNG M 1 : 2.000

Es gilt die Baunutzungsverordnung in der Fassung der Bekanntmachung vom 21. November 2017 (BGBl. I S. 3786), die durch Artikel 2 des Gesetzes vom 14. Juni 2021 (BGBl. I S. 1802) geändert worden ist.



### Planzeichenerklärung

**Sondergebiete**  
(§ 1 Abs. 2 Nr. 10 BauNVO)



Sondergebiet  
Zweckbestimmung:  
Medizinische und gesundheitliche  
Versorgungseinrichtungen

MGV

### Sonstige Planzeichen



Geltungsbereich der 18. Änderung  
des Flächennutzungsplans

"Berichtigung des Flächennutzungsplanes der Stadt Bad Bramstedt im Rahmen der Aufstellung der 9. Änderung des Bebauungsplanes Nr. 20 "Lohstücker Weg" für das Gebiet:

"Nördlich des Lohstücker Wegs,  
südlich der König-Christian-Straße und  
westlich der AKN Bahnlinie A1"

im beschleunigten Verfahren gemäß § 13a BauGB

Auf Grundlage von § 13a Abs. 2 Nr. 2 BauGB wird die Darstellung des Flächennutzungsplans der Stadt Bad Bramstedt für den nebenstehend dargestellten Teilbereich der 9. Änderung des Bebauungsplanes Nr. 20 "Lohstücker Weg" von einer Grünfläche in ein Sondergebiet (Medizinische und gesundheitliche Versorgungseinrichtungen) geändert.

### Verfahrenshinweis

Die Berichtigung des Flächennutzungsplanes der Stadt Bad Bramstedt ist mit Rechtskraft der 9. Änderung des Bebauungsplanes Nr. 20 "Lohstücker Weg" für das Gebiet "Nördlich des Lohstücker Wegs, südlich der König-Christian-Straße und westlich der AKN Bahnlinie A1" am 20.12.2022 wirksam geworden.

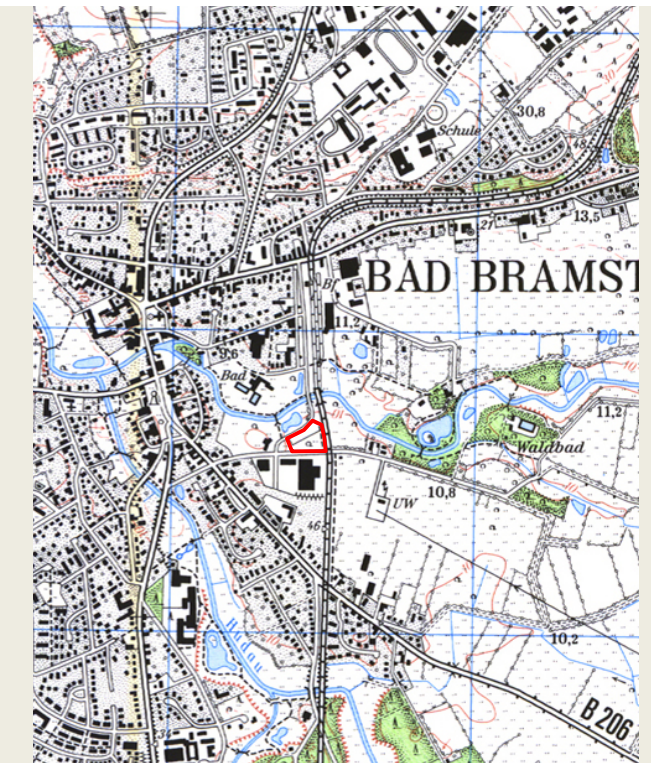
Bad Bramstedt, den 21.12.2022

gez. Verena Jeske

Siegel

### Authentizitätsnachweis / Übereinstimmungsvermerk

Hiermit wird bestätigt, dass die vorliegende digitale Fassung mit der Ausfertigungsfassung der 18. Änderung des Flächennutzungsplanes durch Berichtigung der Stadt Bad Bramstedt übereinstimmt.  
Auf Anfrage beim Bauamt kann die Übereinstimmung der digitalen Fassung mit der Originalurkunde bestätigt werden.



Übersichtsplan 1 : 25.000

STADT BAD BRAMSTEDT

### 18. Änderung des Flächennutzungsplanes durch Berichtigung

Für das Gebiet  
"Nördlich des Lohstücker Wegs,  
südlich der König-Christian-Straße und  
westlich der AKN Bahnlinie A1"